

Young- und Oldtimerausfahrt April 2022

Ins Tal der Schwarzen Laaber

Fahrstrecke/kurzes Roadbook

Treffpunkt Parkplatz Stadtpark in Maxhütte-Haidhof

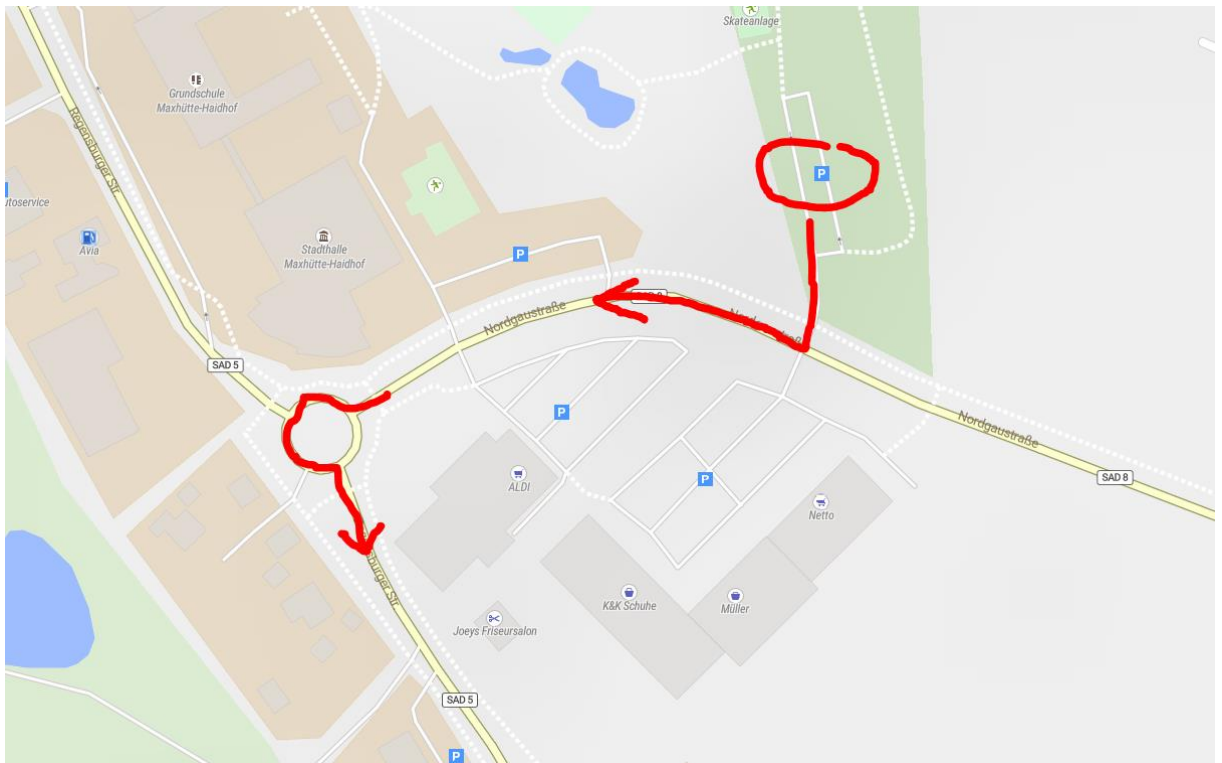
- **Ankunft in Maxhütte am Parkplatz Stadtpark ab 9:00 Uhr**



- **Abfahrt um 9:30 Uhr vom Parkplatz Stadtpark in Maxhütte in Gruppen zu 5 bis 8 Fahrzeugen**

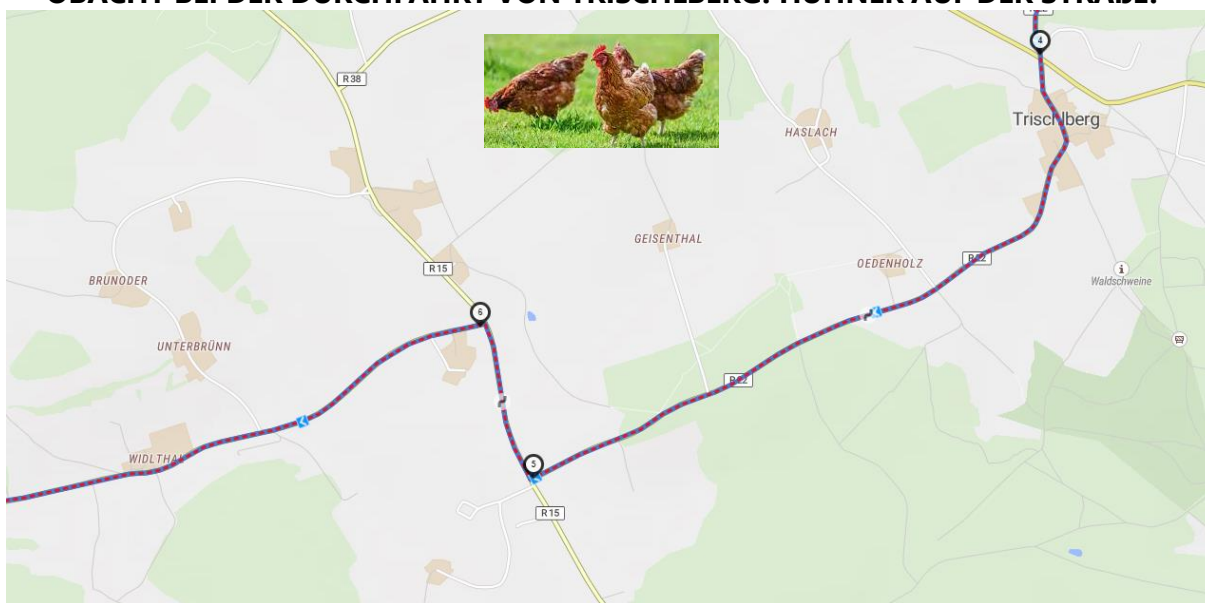


- **wir verlassen den Parkplatz Richtung Ponholz; im kleinen Roadbook sind nur die markanten Wegpunkte angegeben. Wenn nichts steht, bitte auf der Vorfahrtsstraße bleiben bzw. weiter gerade aus!**



Beschreibung	Entfernung [m]	Entfernung [km]	Zeit [min]
☐ Dem Straßenverlauf folgen	0	0,0	0
→ Rechts abbiegen auf Nordgaustraße, SAD 8	78	0,1	0
③ Im Kreisverkehr Ausfahrt 3 auf Regensburger Straße, SAD 5 nehmen	268	0,3	1

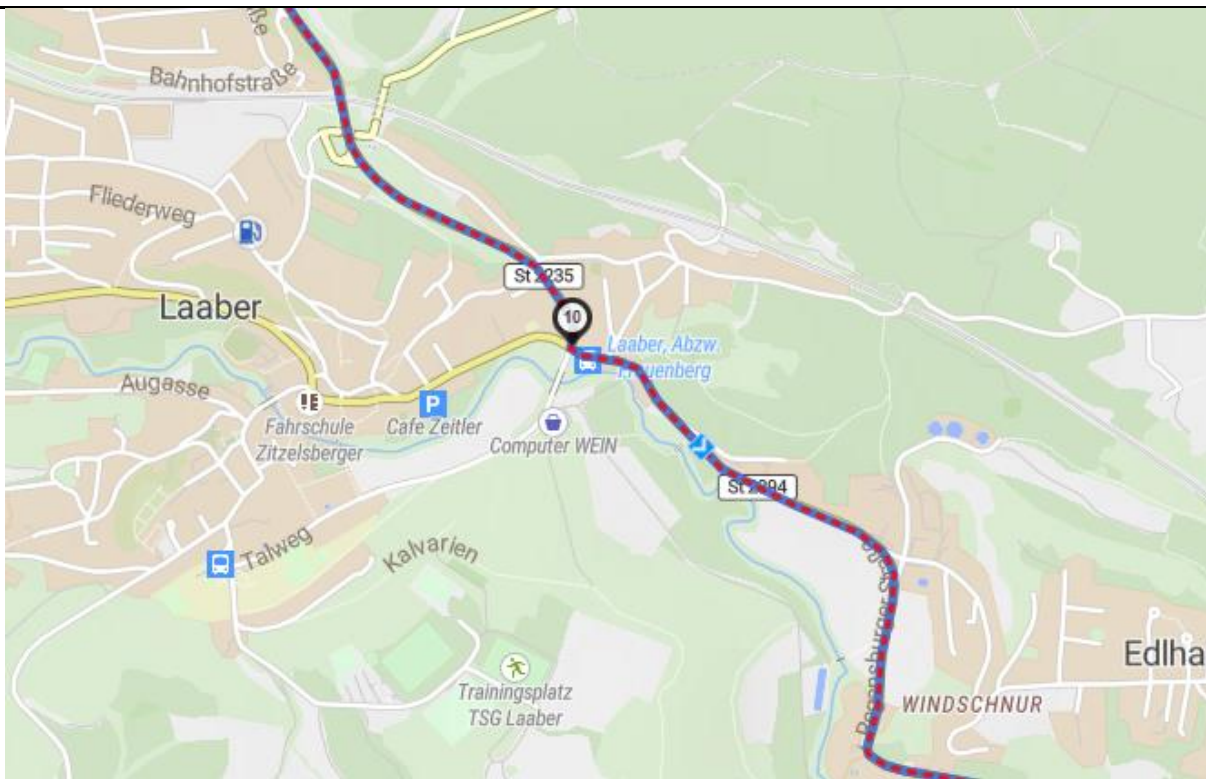
OBACHT BEI DER DURCHFAHRT VON TRISCHLBERG! HÜHNER AUF DER STRASSE!



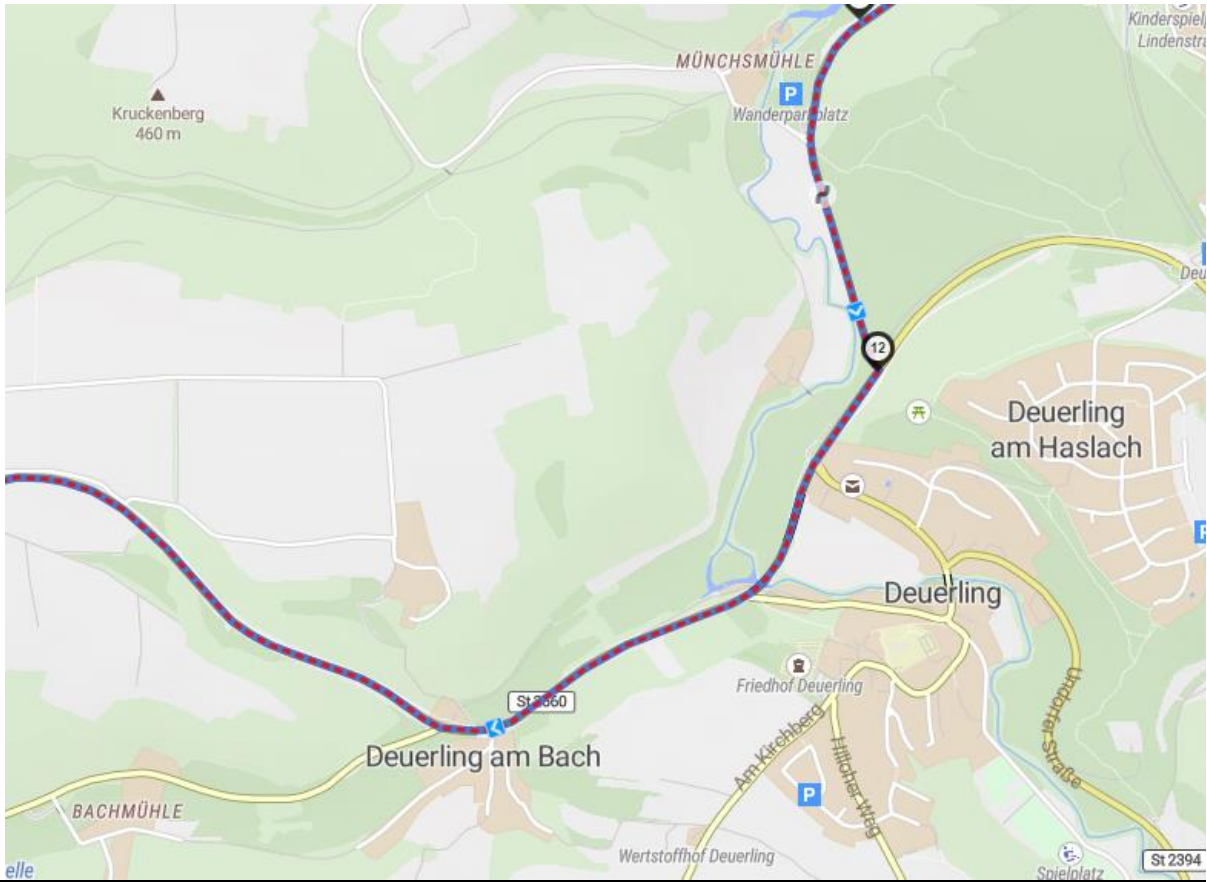
→ Rechts abbiegen auf R 15 (Nr. 5)	12.821	12,8	15
← Links abbiegen Richtung Duggendorf (Nr. 6)	13.360	13,4	16



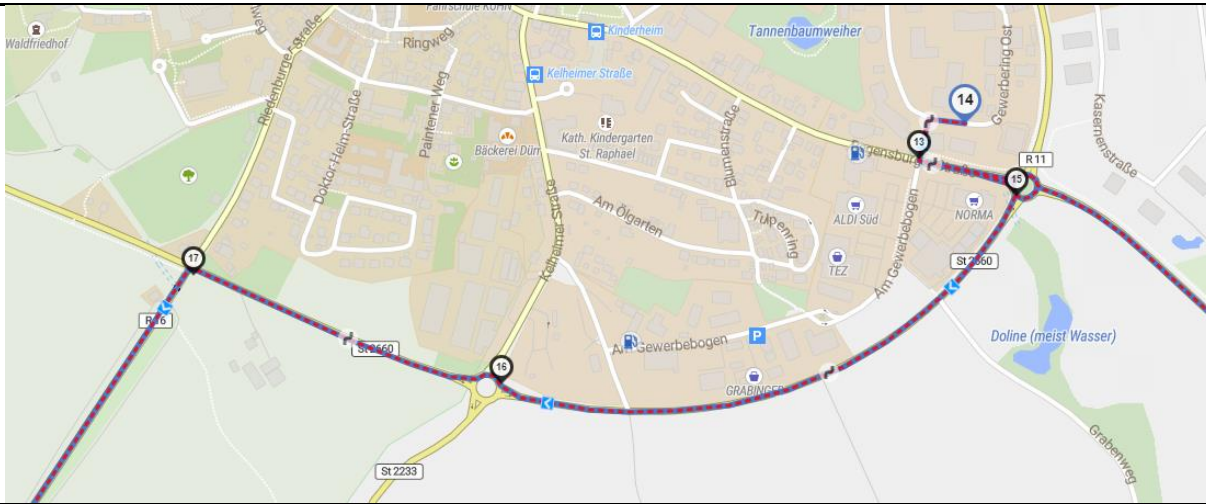
↖ Links halten	17.775	17,8	20
← Links abbiegen auf St 2165 (Nr. 7)	17.859	17,9	20
→ rechts abbiegen auf St 2235 (Nr. 8)	18.355	18,4	21
② Im Kreisverkehr Ausfahrt 2 auf St 2235 nehmen	23.962	24,0	28



← links abbiegen auf Regensburger Straße, St 2394 (Nr. 10)	27.536	27,5	33
--	--------	------	----



→ Rechts abbiegen auf St 2660 (Nr. 12)	31.719	31,7	36
② Im Kreisverkehr Ausfahrt 2 auf Regensburger Straße nehmen	40.625	40,6	46



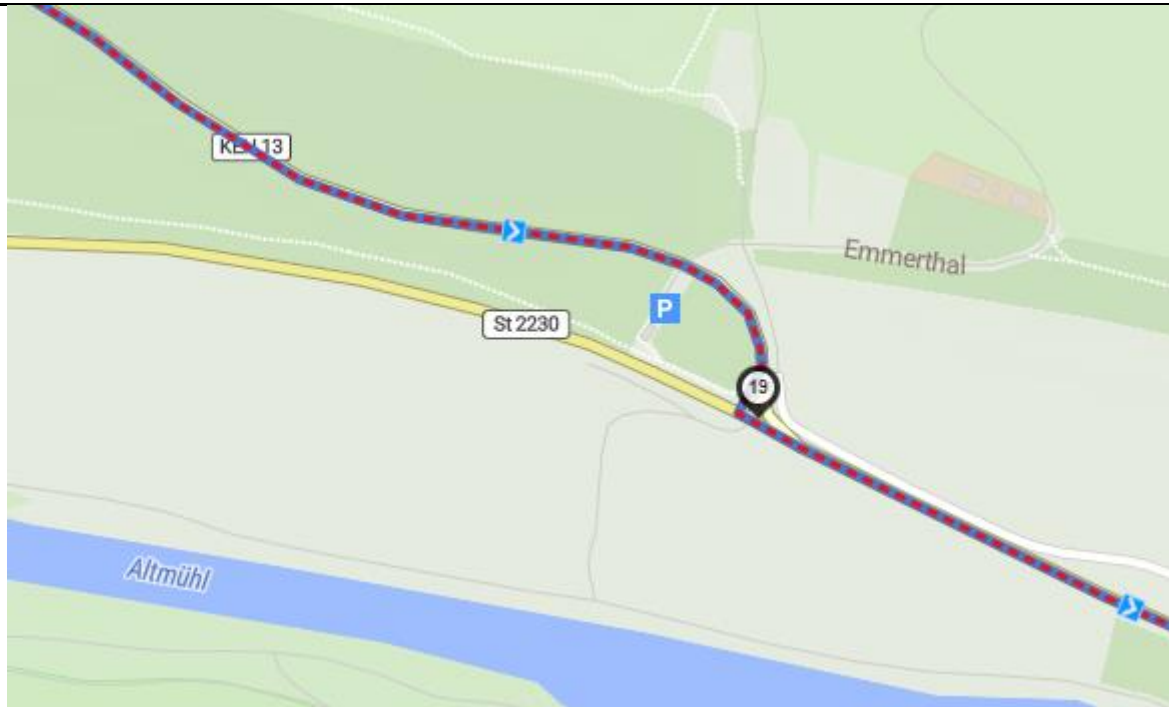
→ Rechts abbiegen auf Gewerbering Ost (Nr. 13)	40.806	40,8	46
--	--------	------	----

Zwischenziel TÜV Hema inkl. WC

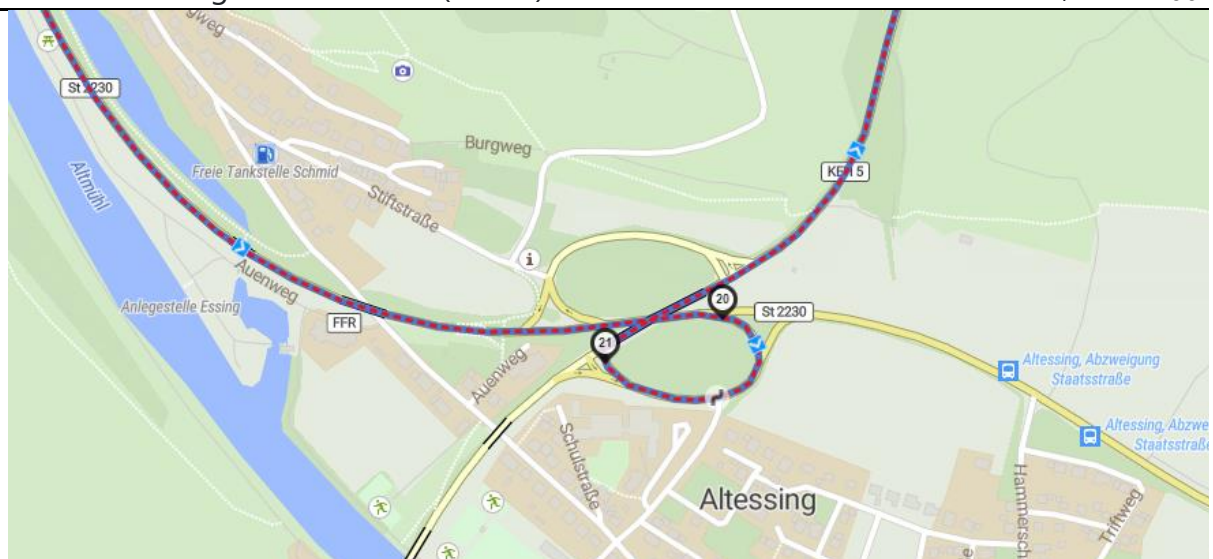


→ Rechts abbiegen auf Gewerbering Ost	40.868	40,9	46
← Links abbiegen auf Gewerbering Ost	40.972	41,0	46

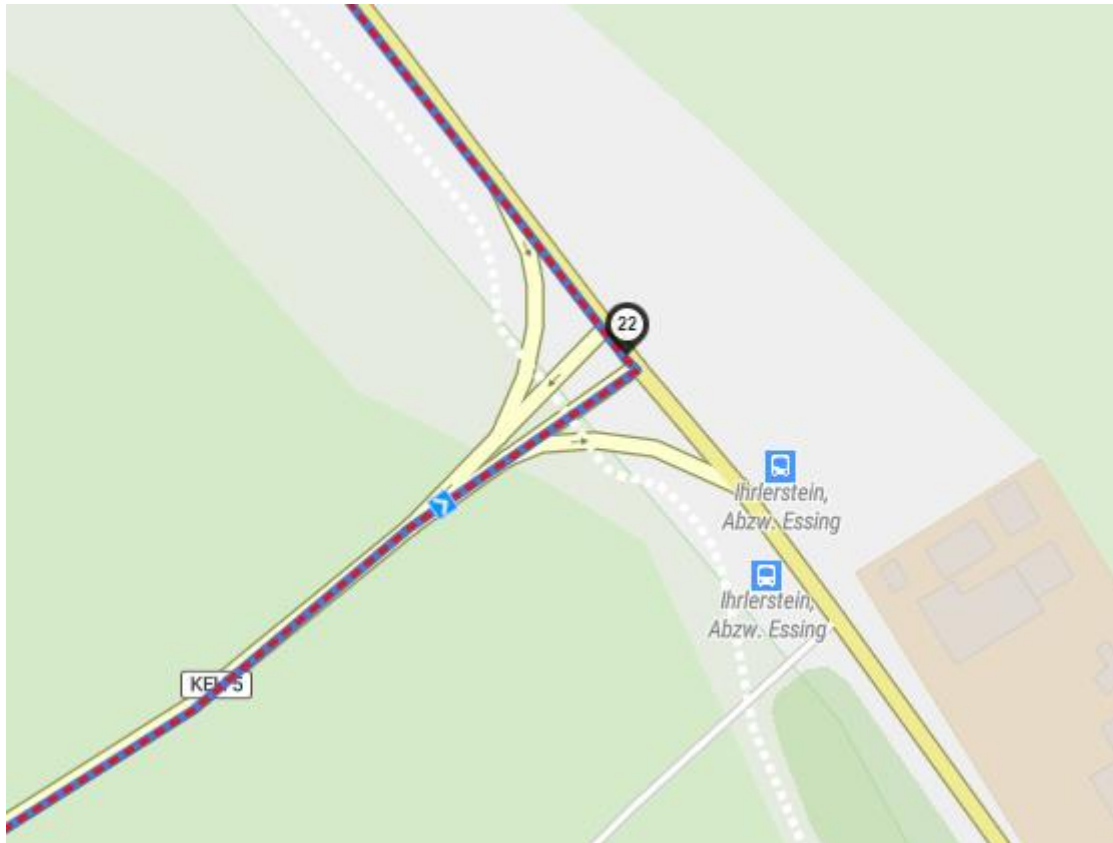
← Links abbiegen auf Regensburger Straße	41.034	41,0	46
① In den Kreisverkehr einfahren	41.172	41,2	47
④ Im Kreisverkehr Ausfahrt 4 auf St 2660 nehmen (Nr. 15)	41.187	41,2	47
② Im Kreisverkehr Ausfahrt 2 auf St 2660 nehmen	42.157	42,2	47
← Links abbiegen auf R 16 (Nr. 17)	42.640	48	



← Links abbiegen auf St 2230 (Nr. 19)	56.785	56,8	60
---------------------------------------	--------	------	----



↗ Rechts halten (Nr. 20)	63.944	63,9	67
→ Rechts abbiegen auf KEH 5 (Nr. 21)	64.271	64,3	67



← Links abbiegen auf St 2233 (Nr. 22)	69.838	69,8	73
---------------------------------------	--------	------	----

ACHTUNG! WEG SPERRE PAINTEN NEUE WEGFÜHRUNG:

✓ Scharf links abbiegen Richtung Nr. 23	73.066	73,1	75
---	--------	------	----

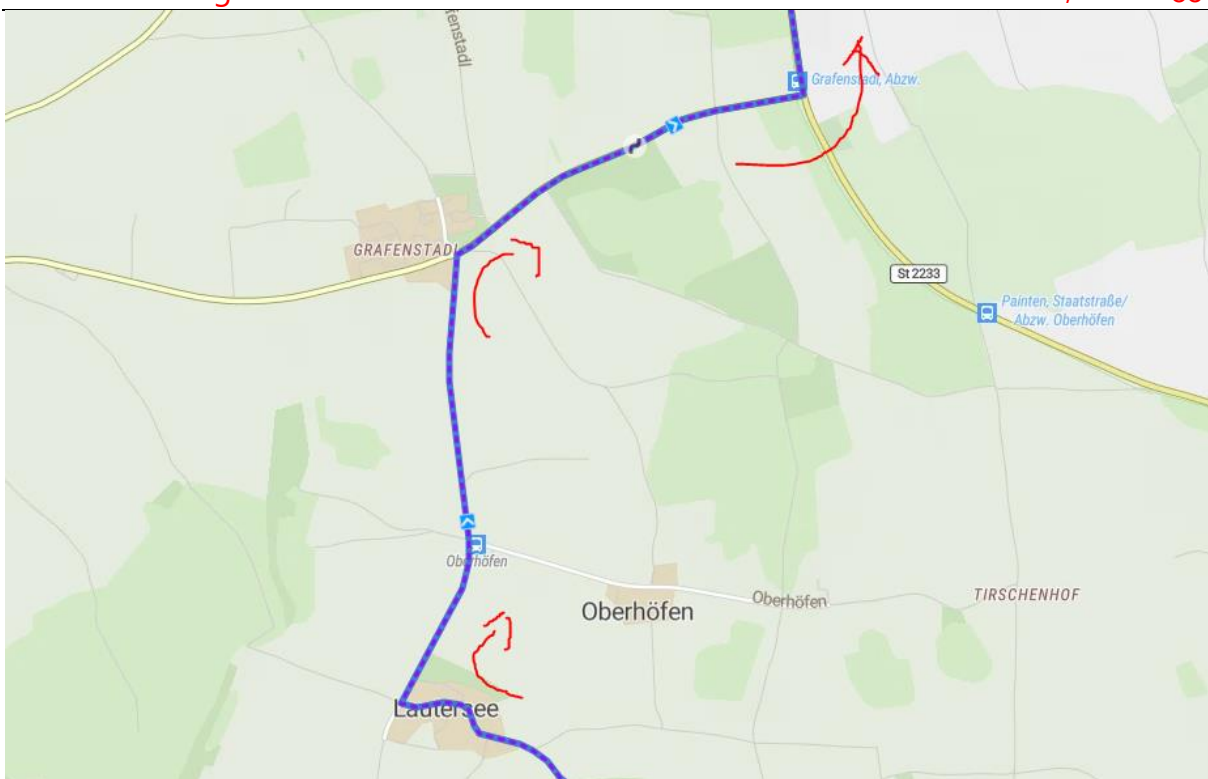


← Links abbiegen auf KEH 16	74.541	74,5	79
-----------------------------	--------	------	----

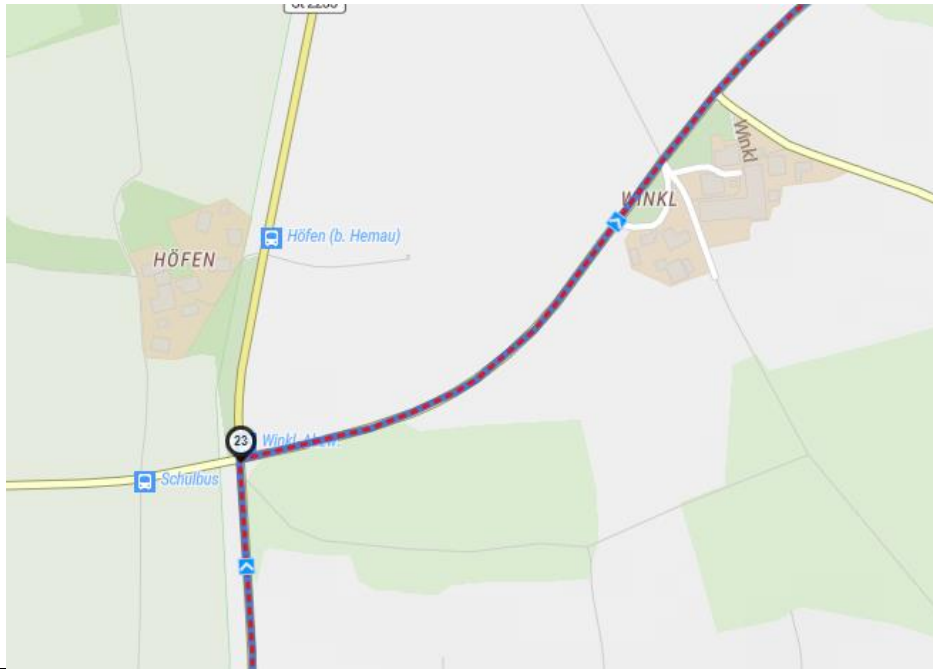
→ Rechts abbiegen	75.697	75,7	80
-------------------	--------	------	----



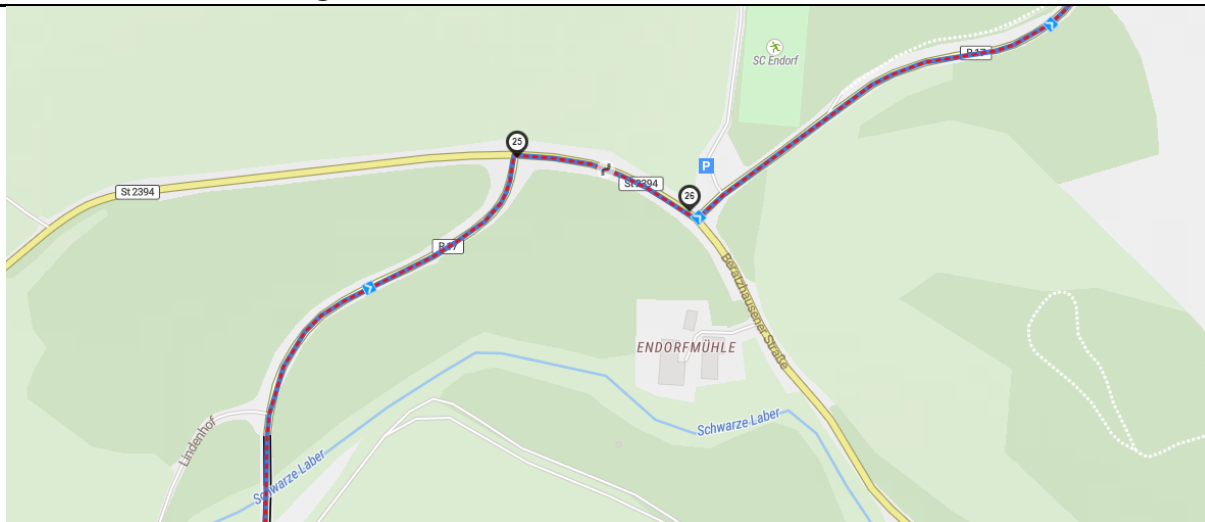
→ Rechts abbiegen auf Lautersee	77.498	77,5	85
→ Rechts abbiegen auf Grafenstadt	78.616	78,6	88
← Links abbiegen auf St 2233	79.546	79,5	88



AB HIER WIEDER DIE GEPLANTE WEGFÜHRUNG:

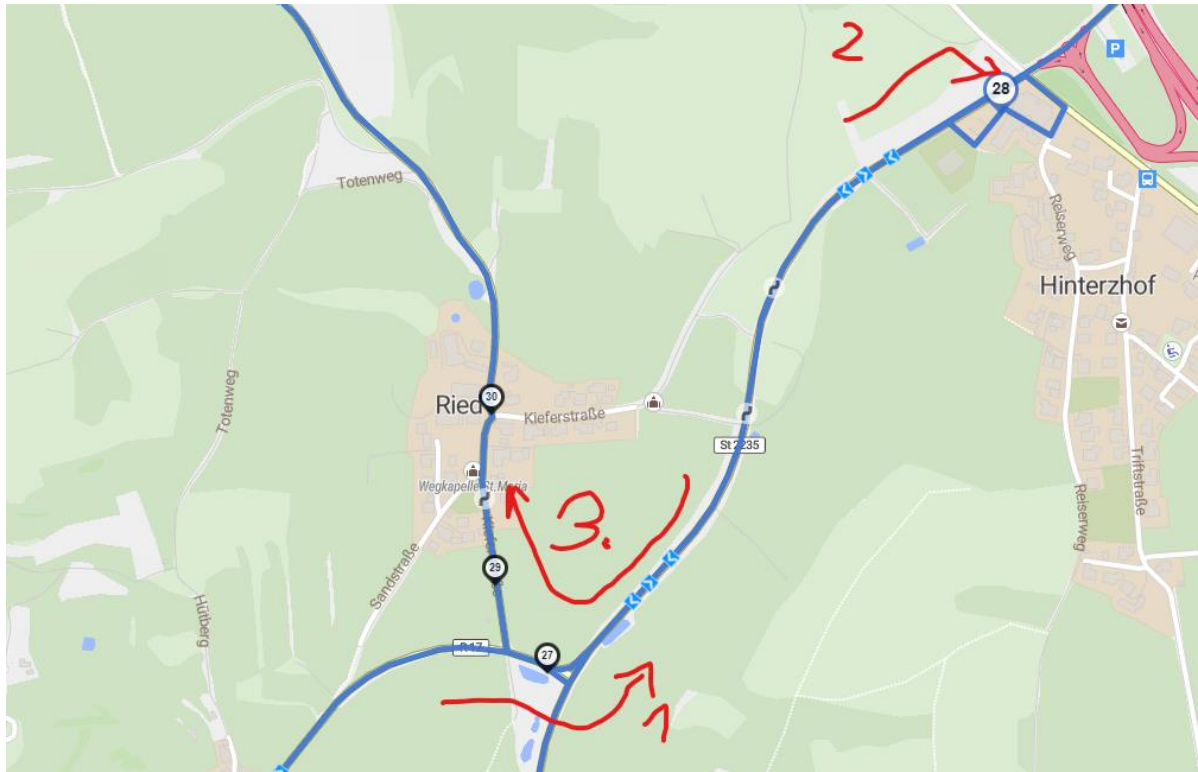


→ Rechts abbiegen (Nr. 23)	81.459	81,5	90
↗ Leicht rechts abbiegen auf St.-Florian-Straße	83.587	83,6	92



→ Rechts abbiegen auf St 2394 (Nr. 25)	90.194	90,2	98
← Links abbiegen auf R 17 (Nr. 26)	90.345	90,3	98





← Links abbiegen auf St 2235 (Nr. 27)	91.823	91,8	101
→ Rechts abbiegen auf R 13	92.870	92,8	103
→ Rechts abbiegen auf Reiserweg	92.938	92,9	103
→ Rechts abbiegen	92.979	93,0	103
← Links abbiegen	93.051	93,1	104
⑤ Zwischenziel Confiserie Seidl	93.061	93,1	104

Öffnungszeiten

Unsere Öffnungszeiten:

Montag - Sonntag von 08:00 - 19:00 Uhr

Feiertags von 08:00 bis 19:00 Uhr

24.12 und 31.12 von 08:00 - 13:00 Uhr

Bitte beachten Sie:

25.12 und 26.12, sowie am 01.01. ist unser Werk

Seidl Confiserie GmbH

Reiserweg 2

93164 Laaber

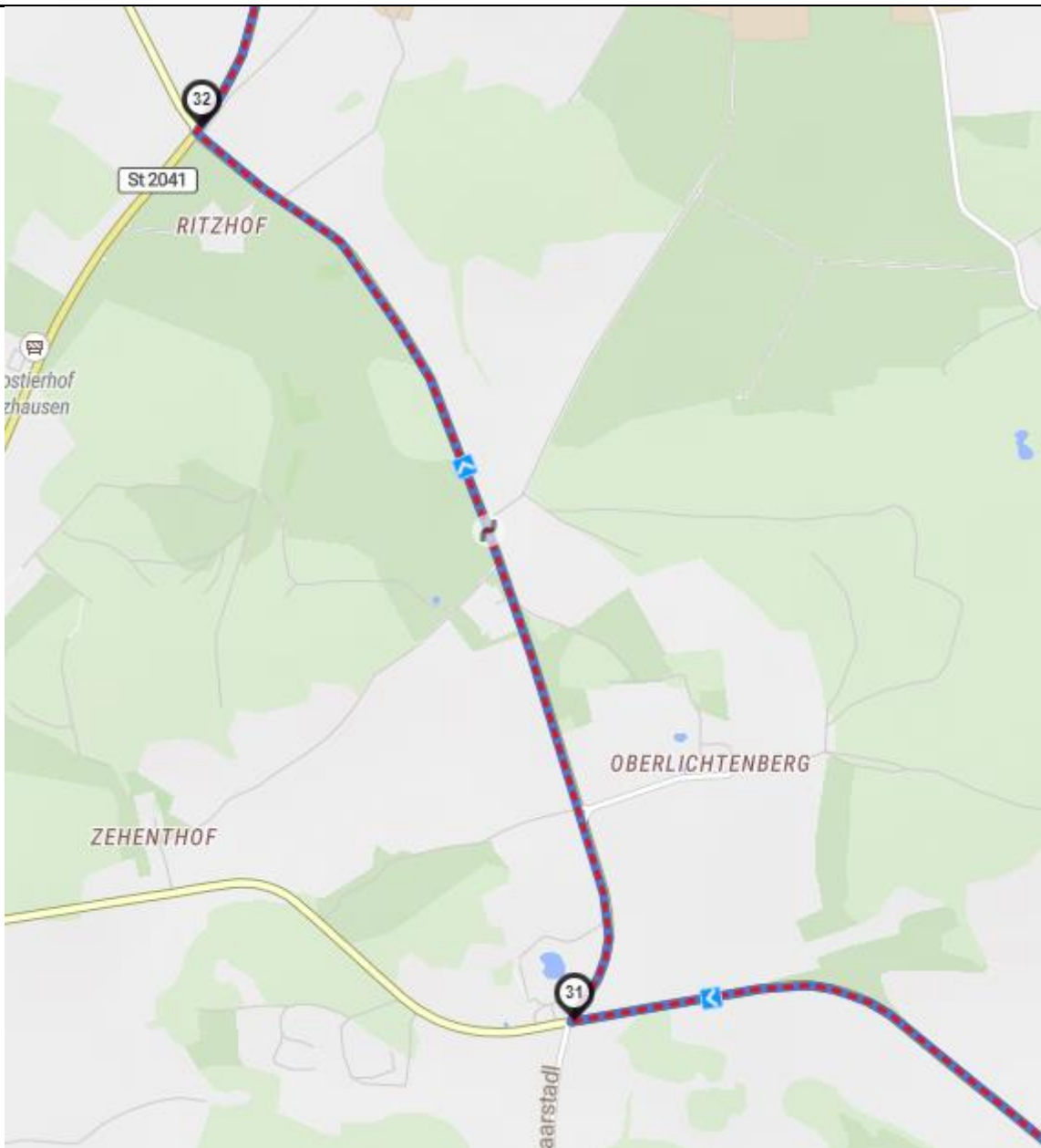
Deutschland

Tel: +49 (0) 94 98 - 90 68 0

E-Mail: info@seidl-confiserie.de



← Links abbiegen auf St 2235	93.157	93,2	104
→ Rechts abbiegen (Pfeil 3) zu Nr. 29 auf Angerer Straße	94.032	94,0	106

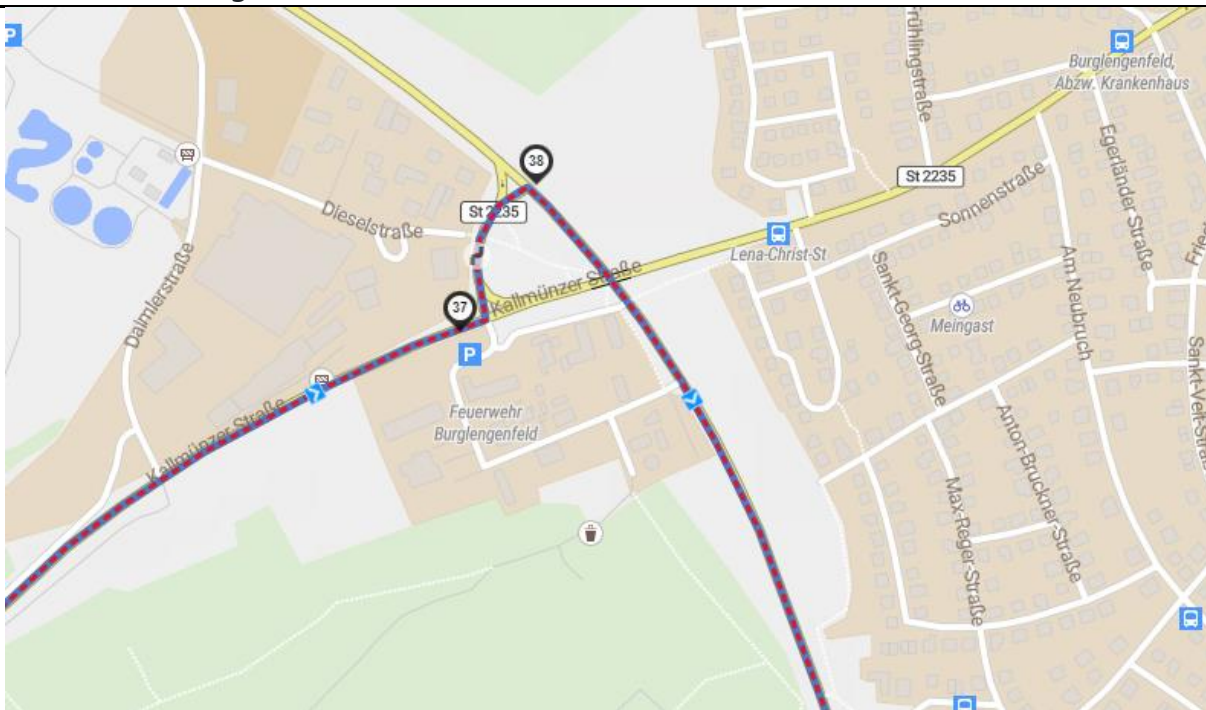


↘ Scharf rechts abbiegen (Nr. 31)	97.865	97,9	111
→ rechts abbiegen auf St 2041 (Nr. 32)	99.623	99,6	112



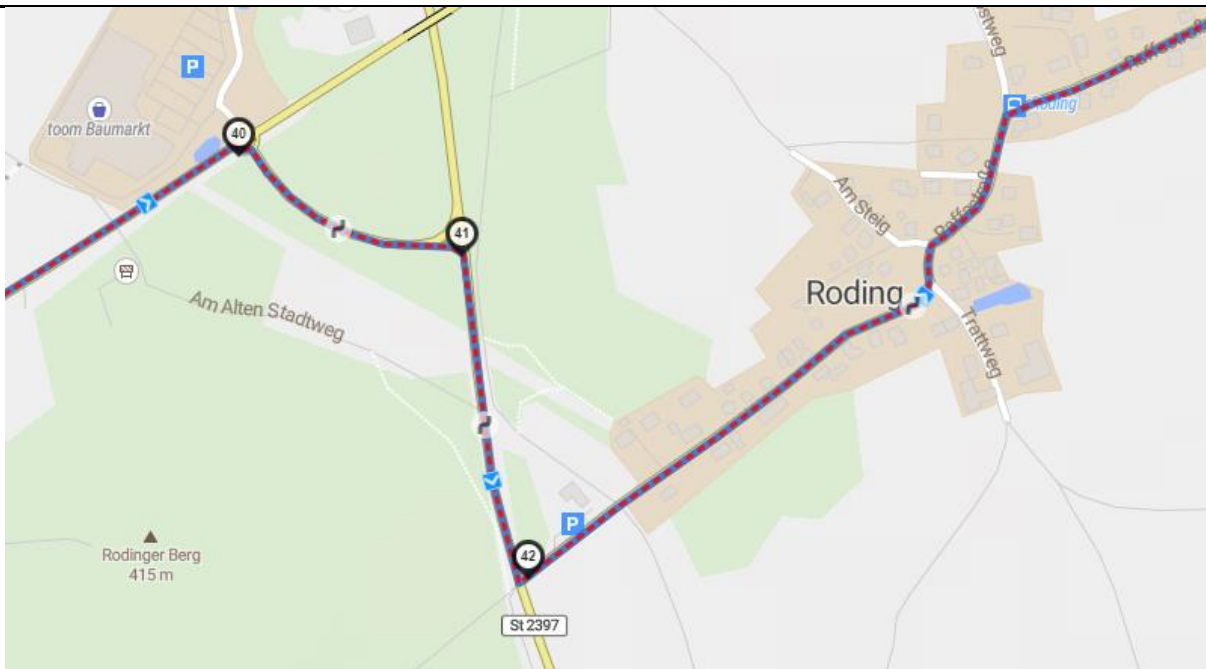


← Links abbiegen auf St 2165 (Nr. 34)	111.470	111,5	121
→ Rechts abbiegen auf St 2235 (Nr. 35)	112.067	112,1	122



← links abbiegen (Nr. 37)	119.533	119,5	131
→ Rechts abbiegen (Nr. 38)	119.690	119,7	131
○ In den Kreisverkehr einfahren	121.377	121,4	133

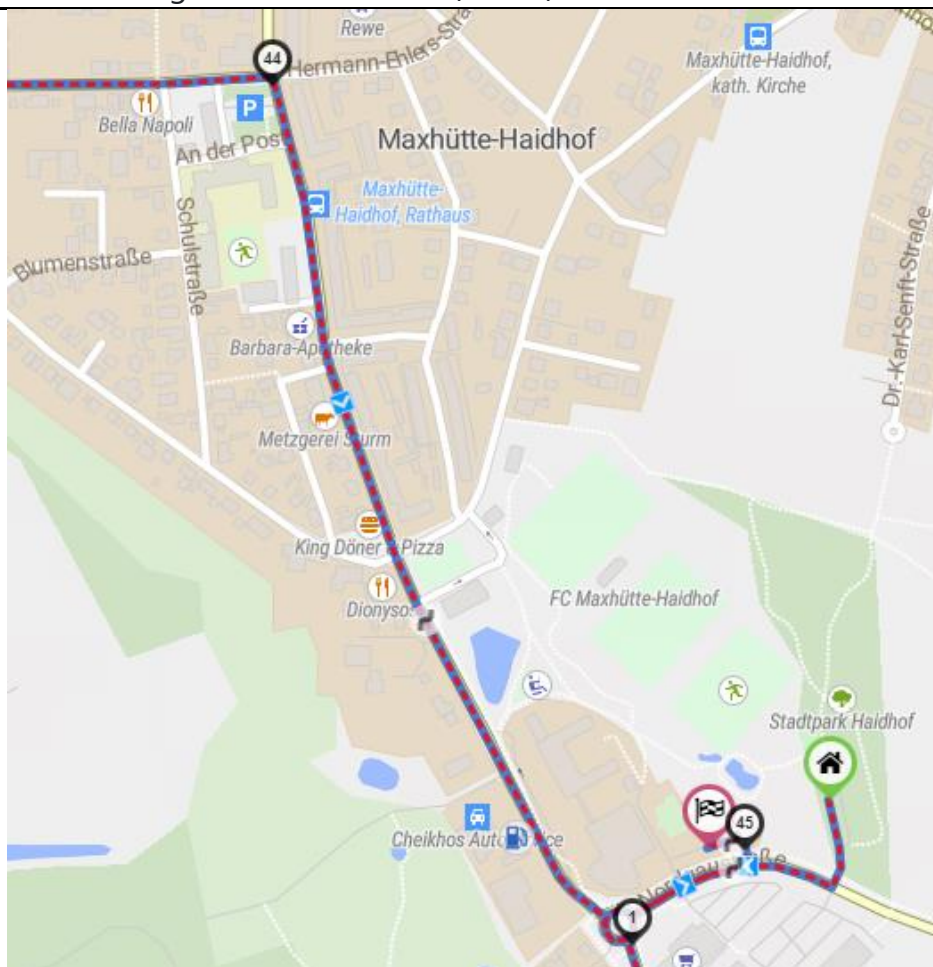
① Im Kreisverkehr Ausfahrt 1 nehmen 121.380 121,4 133



① Im Kreisverkehr erste Ausfahrt abbiegen (Nr. 40) 121.380 121,4 133

↗ Leicht rechts abbiegen auf St 2397 (Nr. 41) 122.851 122,9 134

↙ Scharf links abbiegen auf Raffastraße (Nr. 42) 123.195 123,2 135



→ Rechts abbiegen auf Regensburger Straße, SAD 5 (Nr.44)	125.914	125,9	136
③ Im Kreisverkehr Ausfahrt 3 auf Nordgaustraße, SAD 8 nehmen	126.719	126,7	140
← Links abbiegen (Nr. 45)	126.888	126,9	141
▀ Ziel Restaurant Nobless erreicht	126.943	126,9	141

- Vor bis zum Kreisverkehr, rechts am ALDI vorbei links in den Parkplatz der Stadthalle, Mittagessen im Restaurant Nobless ab ca. 13:00 Uhr bis 15 Uhr.

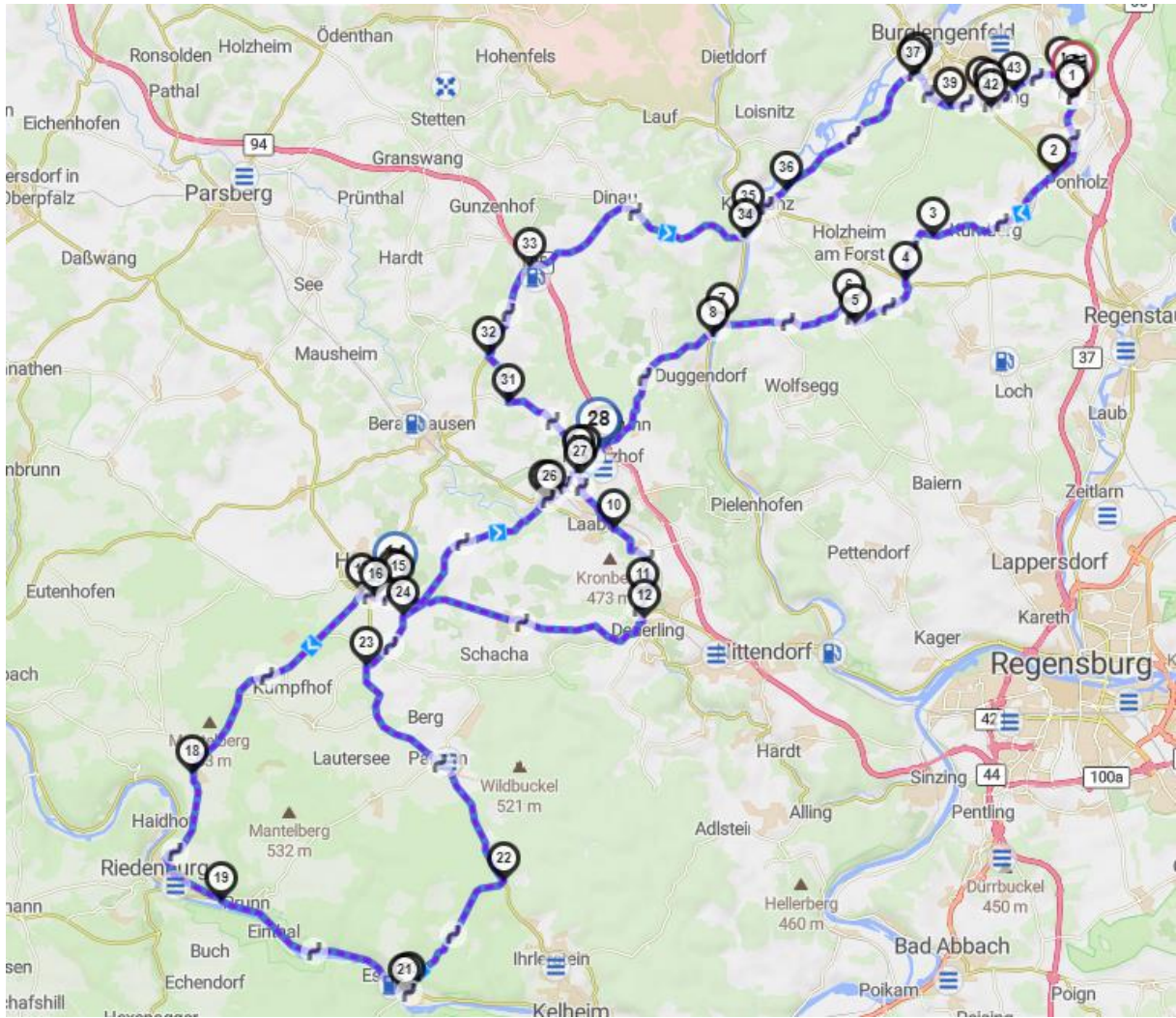


MITTAGESSEN und ENDE gegen 15 Uhr

Link zur Route:



[Link zur Route](#)



Gesamtkilometer: 124km, geplante Fahrzeit inkl. Pausen 3,5h

Gesamtkalorien: ca. 5234 inkl. Confiserie Seidl und Nobless

Tankstellen sind in Maxhütte und Nittenau quasi an der Strecke, aber auch zwischendurch in anderen Ortschaften